

# Molpehällornas naturstation

## Molpehällorna

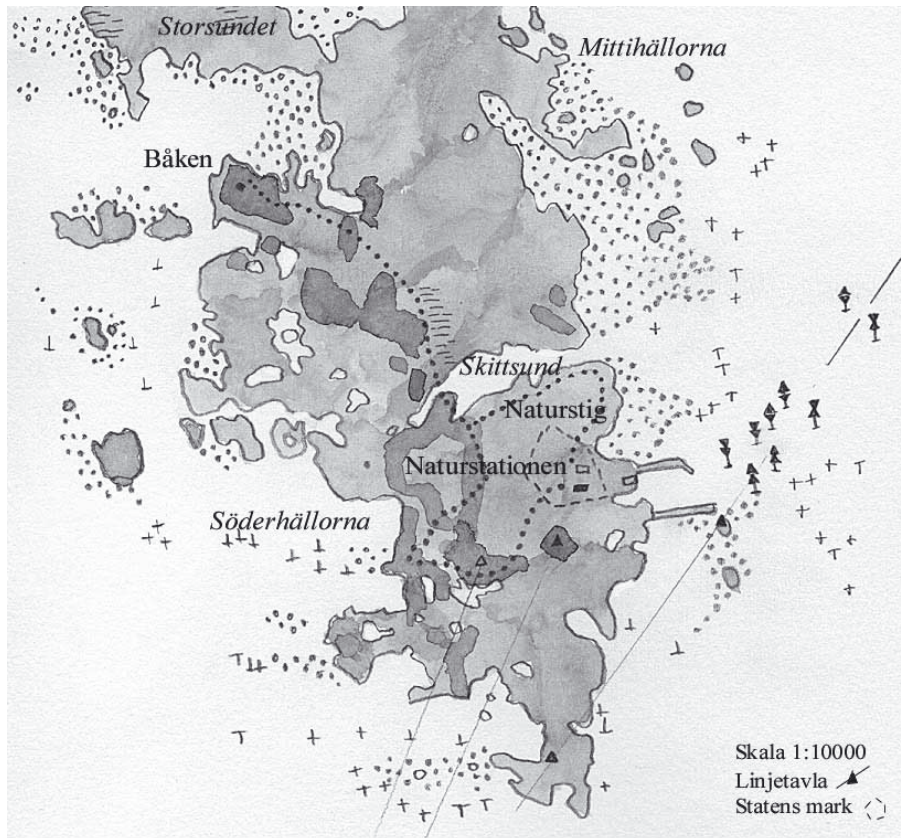


### Läge


I Korsnäs kommun i Molpebys yttre skärgård invid en remmad farled, 6 km från Bredskärs fiskehamn, 8 km från kafé Strandmölle.

### Beskrivning av området


Molpehällorna består av ett stor antal sammanvuxna öar. Terrängen är en mosaik av ung lövskog, vassruggar och havsvikar som håller på att växa igen. På området finns en cirka 1 km lång markerad naturstig. Från naturstigen leder en sidostig till en fyrbåk, som återuppförts sommaren 2001 och ett minnesmärke. Naturstationens gårdsplan är stor och jämn och kan utnyttjas för lägerskolor. Stationsbyggnaden och den närmaste terrängen är även lämpade för rörelsehämmade.



*Naturstationen är en renoverad före detta sjöbevakningsstation.*








*Under åren 1668-1808 fanns Bottenvikens första fyrbåk på Molpehällorna. 2001 restes på platsen en fyrbåk med samma utseende och samtidigt avtäcktes en minnestavla som berättar om platsens spännande historia.*

*I öns små sjöar och igenvuxna havsvikar kan man fånga gäddor – om man har fiskelyckan med sig.*



*Naturstigens tavlor berättar om öns unika natur.*

## Service

### Övernattning:

- plats för cirka 20 personer i sju rum

### Matsal:

- utrymme för 16 personer
- el från dieselgenerator
- kök
- dricksvatten bör medtas

### Bastu:

- för 5 personer

Stationen hyrs i första hand ut åt skol- och guidegrupper.

## Kontaktuppgifter



**METSÄHALLITUS  
FORSTSTYRELSEN**

Terranova  
Museigatan 3, 65100 Vasa  
Tfn 0205 64 5281  
terranova@metsa.fi